



OBČINA
SLOVENSKA BISTRICA
O b č i n s k i s v e t

17. redna seja občinskega sveta
dne 7. decembra 2021

Gradivo za 15. točko dnevnega reda

ZADEVA: Premoženjska zadeva:

- **predlog za izvzem iz statusa zemljišča grajeno javno dobro lokalnega pomena – občinska cesta;**

Poročevalka: Janja Tkavc Smogavec, vodja Oddelka za splošne in pravne zadeve



O B Č I N A
SLOVENSKA BISTRICA

O b č i n s k a u p r a v a
Oddelek za splošne in pravne zadeve

Kolodvorska ulica 10, 2310 Slovenska Bistrica

telefon: h.c. + 386 2 / 843 28 00, 843 28 54 fax: + 386 2 / 81 81 141 e-mail: obcina@slov-bistrica.si
uradna spletna stran <http://www.slovenska-bistrica.si>

Številka: 478-2/2021- -0207

Datum: 17. 11. 2021

O B Č I N A
SLOVENSKA BISTRICA
O b č i n s k i s v e t

ZADEVA: Predlog za izvzem iz statusa zemljišča grajeno javno dobro lokalnega pomena – občinska cesta:

- parc. št. 361/7, k.o. 741 – Bukovec, 109 m²
- parc. št. 519/5 k.o. 755 – Spodnja Ložnica, 1870 m²
- parc. št. 1005/21, k.o. 767 – Žabljek, 1 m²
- parc. št. 1005/3, k.o. 767 – Žabljek, 64 m²
- parc. št. 805/8, k.o. 756 – Zgornja Ložnica, 152 m²
- parc. št. 2039/2, k.o. 765 – Vrhole pri Konjicah, 280 m²
- parc. št. 675/8, k.o. 742-Zgornja Polskava, 54 m²
- parc. št. 675/9, k.o. 742-Zgornja Polskava, 25 m²
- parc. št. 675/10, k.o. 742-Zgornja Polskava, 2 m²

I. PREDLAGATELJ

Župan dr. Ivan ŽAGAR, po sklepu št. 1000-3/2015-28, podžupan Stanislav MLAKAR

II. DELOVNO TELO, PRISTOJNO ZA OBRAVNAVO

Odbor za gospodarstvo in proračun

III. VRSTA POSTOPKA

Enofazni

IV. PRAVNE PODLAGE ZA SPREJEM

Predlog Sklepa za izvzem statusa zemljišča grajeno javno dobro – ima pravno podlago: – v 247. členu Zakona o urejanju prostora (Uradni list RS, št. 61/17), ki v prvem odstavku določa, da se grajenemu javnemu dobru status lahko odvzame smiselno po postopku iz 245. člena tega zakona, to je z ugotovitveno odločbo, ki jo na podlagi sklepa pristojnega občinskega organa po uradni dolžnosti izda občinska uprava ter – v 17. členu Statuta Občine Slovenska Bistrica (Uradni list RS št. 79/19), ki določa, da Občinski svet Občine Slovenska Bistrica svet sprejema odloke in predpise občine.

V. NAMEN, CILJI SPREJEMA

Zaradi izvedbe premoženjsko pravnih postopkov prodaje oz. menjave zemljišč se predlaga izbris zaznambe statusa zemljišča grajeno javno dobro lokalnega pomena – občinska cesta na nepremičninah: parc. št. 361/7, k.o. 741 – Bukovec, 109 m², grajeno javno dobro lokalnega pomena – občinska cesta, parc. št. 519/5 k.o. 755 – Spodnja Ložnica, 1870 m², grajeno javno dobro lokalnega pomena – občinska cesta, parc. št. 1005/21, k.o. 767 – Žabljek, 1 m² grajeno javno dobro lokalnega pomena – občinska cesta, parc. št. 1005/3, k.o. 767 – Žabljek, 64 m², parc. št. 805/8, k.o. 756 – Zgornja Ložnica, 152 m², grajeno javno dobro lokalnega pomena – občinska cesta in parc. št. 2039/2, k.o. 765 – Vrhole pri Konjicah, 280 m², grajeno javno dobro lokalnega pomena – občinska cesta, parc. št. 675/8, k.o. 742-Zgornja Polskava, 54 m² grajeno javno dobro lokalnega pomena – občinska cesta, parc. št. 675/9, k.o. 742-Zgornja Polskava, 25 m² grajeno javno dobro lokalnega pomena – občinska cesta, parc. št. 675/10, k.o. 742-Zgornja Polskava, 2 m² grajeno javno dobro lokalnega pomena – občinska cesta.

Nepremičnina parc. št. 361/7, k.o. 741-Bukovec predstavlja del stavbe, zaradi česar se je opravila odmera po dejanskem stanju. Predmetna nepremičnina se bo prodala uporabnikom zaradi ureditve premoženjskega stanja, pri čemer zemljišče ne predstavlja cestnega sveta.

Nepremičnina parc. št. 519/5, k.o. 755-Spodnja Ložnica predstavlja del kmetijskega zemljišča, ki se bo uporabila za izvedbo pravnega posla za pridobitev nepremičnin parc. št. 900/9, 900/12, 900/15, 900/17, 901/6 in 901/9, vse k.o. 765-Vrhole pri Konjicah (v lasti fizične osebe), ki predstavljajo cesto.

Nepremičnina parc. št. 1005/21 in 1005/3, obe k.o. 767-Žabljek, predstavljata del regionalne ceste R1-219/1236 Slovenska Bistrica-Poljčane. Predmetni nepremičnini se prenašata na Republiko Slovenijo zaradi uskladitve zemljiškoknjižnega stanja z dejanskim.

Nepremičnina parc. št. 805/8, k.o. 756-Zgornja Ložnica predstavlja del opuščenega javnega dobra, katera se bo menjala za pridobitev nepremičnine parc. št. 35/2, k.o. 756-Zgornja Ložnica (v lasti fizične osebe), ki v naravi predstavlja cesto.

Nepremičnina parc. št. 2039/2, k.o. 765-Vrhole pri Konjicah predstavlja del uvoza in zelenice in ne predstavlja cestnega telesa. Predmetna nepremičnina bi se prodala zaradi ureditve dejanskega premoženjskega stanja.

Nepremičnine parc. št. 675/8, 675/9 in 675/10 vse k.o. 742-Zgornja Polskava, ki v naravi predstavljajo brežino in garažo, se bodo menjale z nepremičnino parc. št. 51/16, k.o. 742-

Zgornja Polskava (v lasti fizične osebe), ki v naravi predstavlja kategorizirano javno pot št. 943911 Ingoličeva ulica – Ulica dr. Babnika (povezava). Z izvedbo pravnega posla se bo uredilo dejansko premoženjsko stanje.

Na podlagi sklepa Občinskega sveta bo Občinska uprava izdala ustrezno odločbo v skladu z Zakonom o urejanju prostora (Uradni list RS, št. 61/17). Po pravnomočnosti te odločbe se bo v zemljiški knjigi izvršil izbris zaznambe statusa zemljišča grajeno javno dobro lokalnega pomena – občinska cesta za parc. št. 361/7, k.o. 741 – Bukovec, 109m² in parc. št. 519/5 k.o. 755 – Spodnja Ložnica, 1870 m², parc. št. 1005/21, k.o. 767 – Žabljek, 1 m², parc. št. 1005/3, k.o. 767 – Žabljek, 64 m², parc. št. 805/8, k.o. 756 – Zgornja Ložnica, 152 m² in parc. št. 2039/2, k.o. 765 – Vrhole pri Konjicah, 280 m², parc. št. 675/8, k.o. 742-Zgornja Polskava, 54 m², parc. št. 675/9, k.o. 742-Zgornja Polskava, 25 m² in parc. št. 675/10, k.o. 742-Zgornja Polskava, 2 m².

VI. FINANČNE POSLEDICE

Sprejetje predlaganega sklepa nima neposrednih finančnih posledic na občinski proračun.

VII. PREDLOG SKLEPA

Občinskemu svetu predlagamo, da obravnava predloženo gradivo, o njem razpravlja ter sprejme naslednji sklep:

»Občinski svet Občine Slovenska Bistrica je na podlagi 21. člena Zakona o lokalni samoupravi (Uradni list RS, št. 94/07 – uradno prečiščeno besedilo, 76/08, 79/09, 51/10, 40/12 – ZUJF, 14/15 – ZUUJFO, 11/18 – ZSPDSLS-1 in 30/18), 245. člena Zakona o urejanju prostora (Uradni list RS, št. 61/17) in 17. člena Statuta občine Slovenska Bistrica (Uradni list RS št. 79/19), na redni seji, dne, sprejel naslednji

S K L E P

I.

Izbriše se zaznamba statusa zemljišča grajeno javno dobro lokalnega pomena – občinska cesta na nepremičninah:

- parc. št. 361/7, k.o. 741 – Bukovec, 109 m²
- parc. št. 519/5 k.o. 755 – Spodnja Ložnica, 1870 m²
- parc. št. 1005/21, k.o. 767 – Žabljek, 1 m²
- parc. št. 1005/3, k.o. 767 – Žabljek, 64 m²
- parc. št. 805/8, k.o. 756 – Zgornja Ložnica, 152 m²
- parc. št. 2039/2, k.o. 765 – Vrhole pri Konjicah, 280 m²
- parc. št. 675/8, k.o. 742-Zgornja Polskava, 54 m²
- parc. št. 675/9, k.o. 742-Zgornja Polskava, 25 m²
- parc. št. 675/10, k.o. 742-Zgornja Polskava, 2 m²

II.

Ta sklep začne veljati naslednji dan po objavi v Uradnem glasilu Slovenskih občin.«

S spoštovanjem.


Janja TKAVC SMOGAVEC
vodja Oddelka
za splošne in pravne zadeve

Priloge:

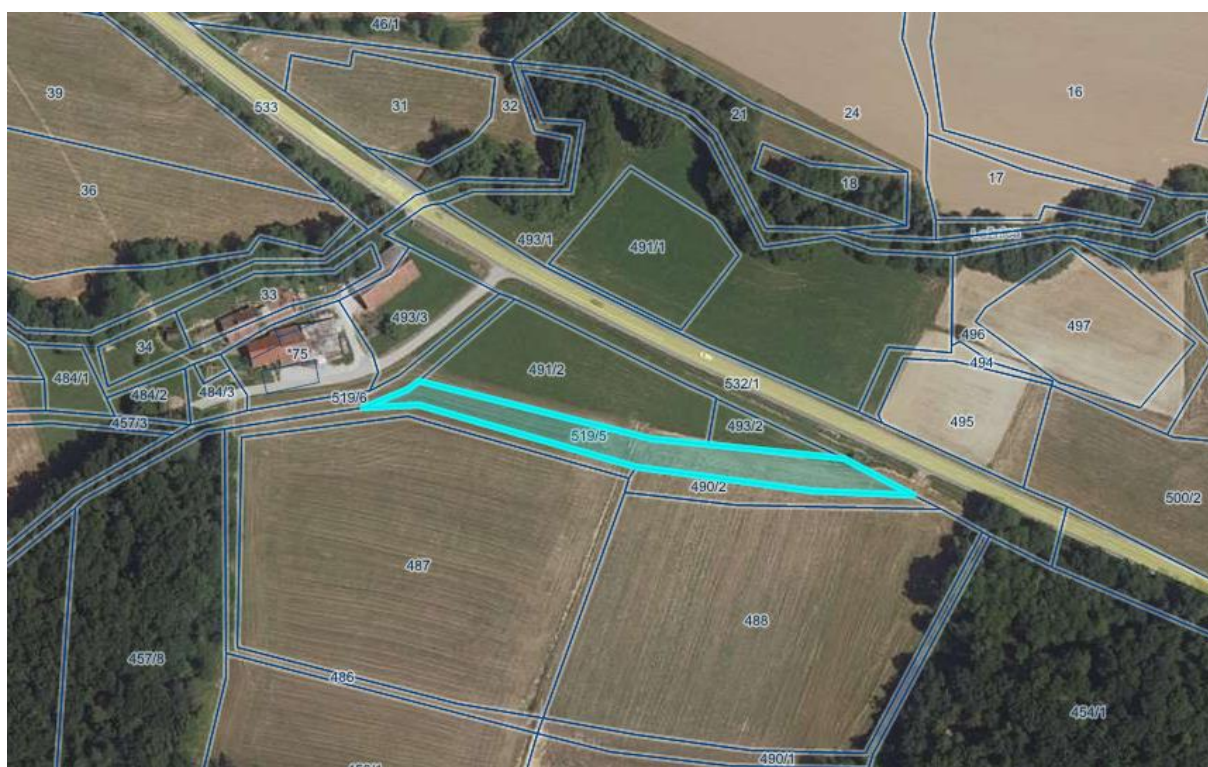
- prikaz nepremičnin,
- zemljiškoknjižni izpis.

PRILOGE:

- parc. št. 361/7, k.o. 741 – Bukovec, 109 m² (PISO, november 2021)



- parc. št. 519/5 k.o. 755 – Spodnja Ložnica, 1870 m² (PISO, november 2021)



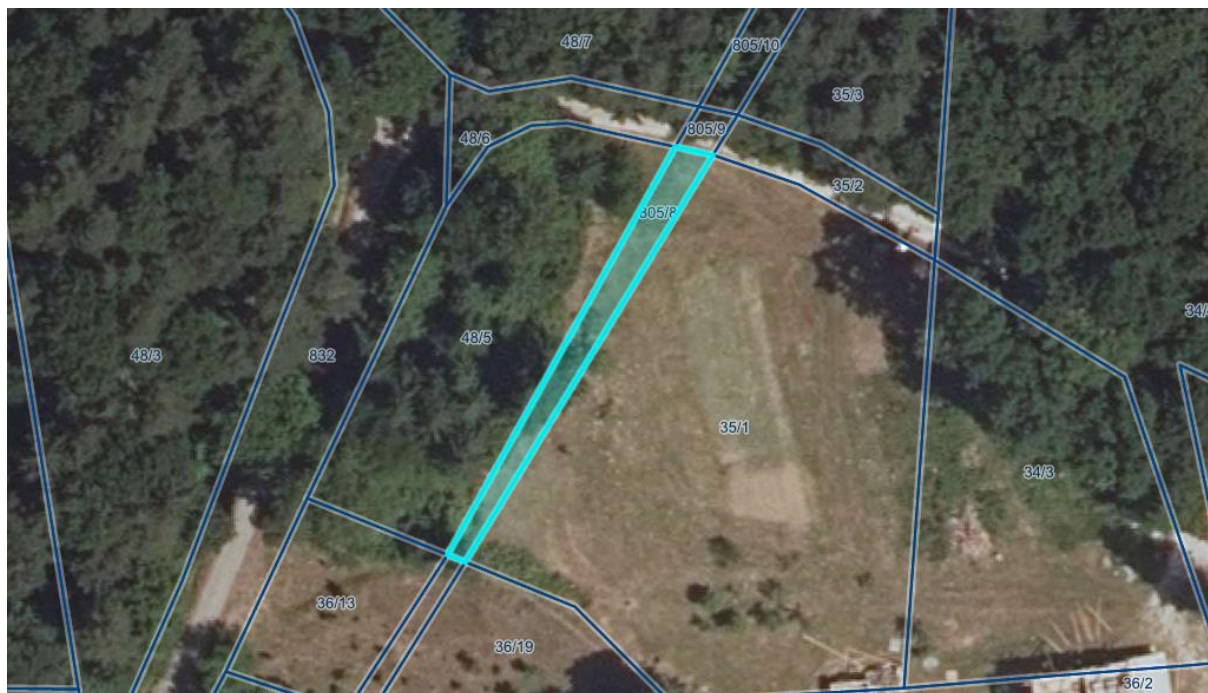
- parc. št. 1005/21, k.o. 767 – Žabljek, 1 m² (PISO, november 2021)



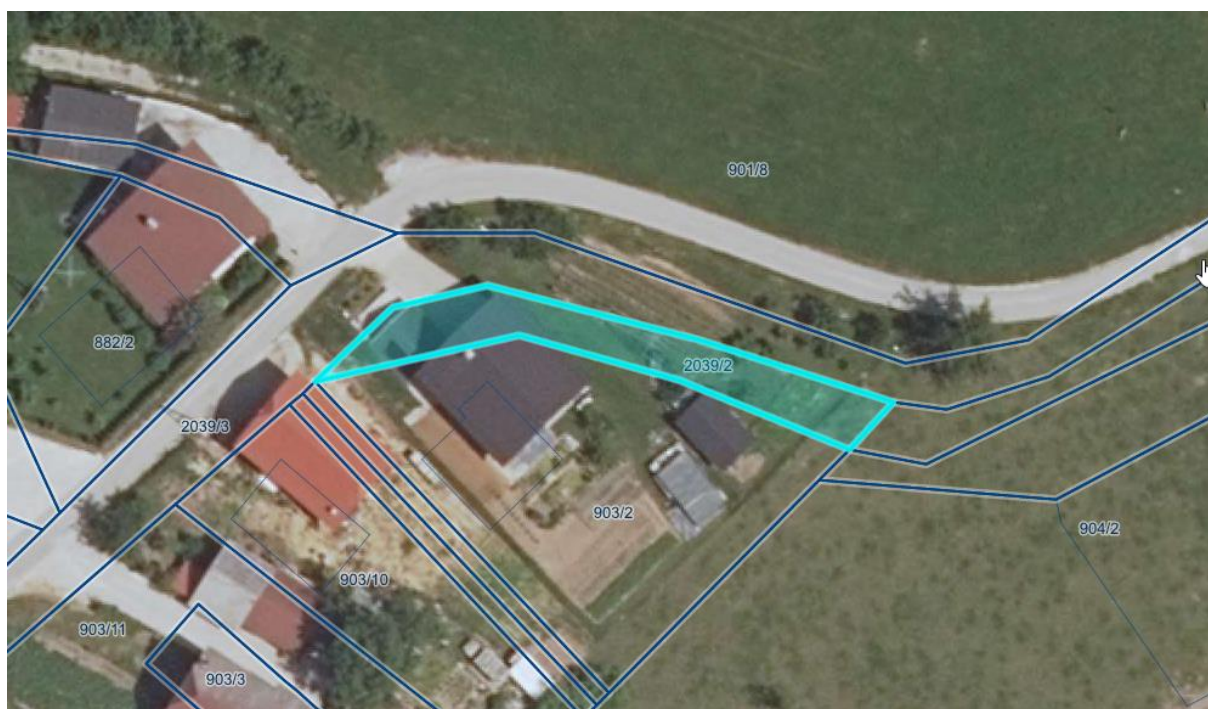
- parc. št. 1005/3, k.o. 767 – Žabljek, 64 m² (PISO, november 2021)



- parc. št. 805/8, k.o. 756 – Zgornja Ložnica, 152 m² (PISO, november 2021)



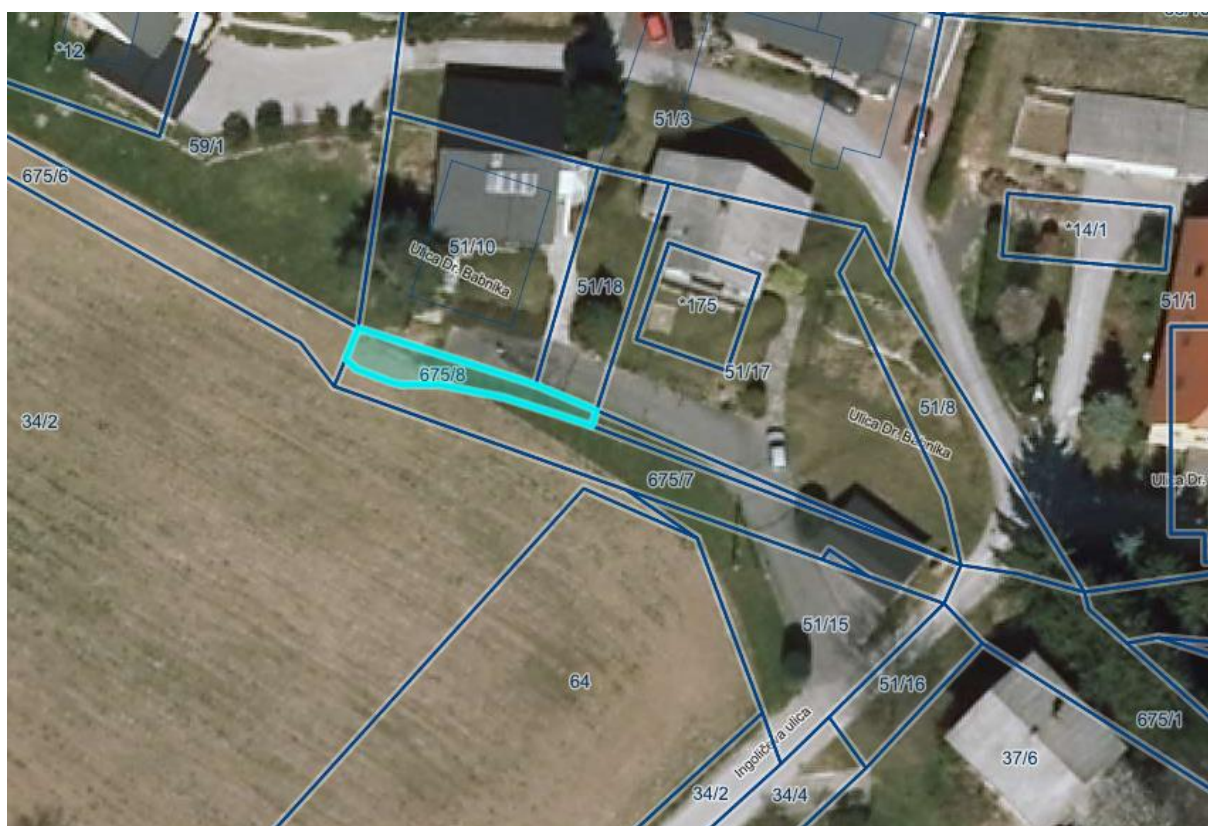
- parc. št. 2039/2, k.o. 765 – Vrhole pri Konjicah, 280 m² (PISO, november 2021)



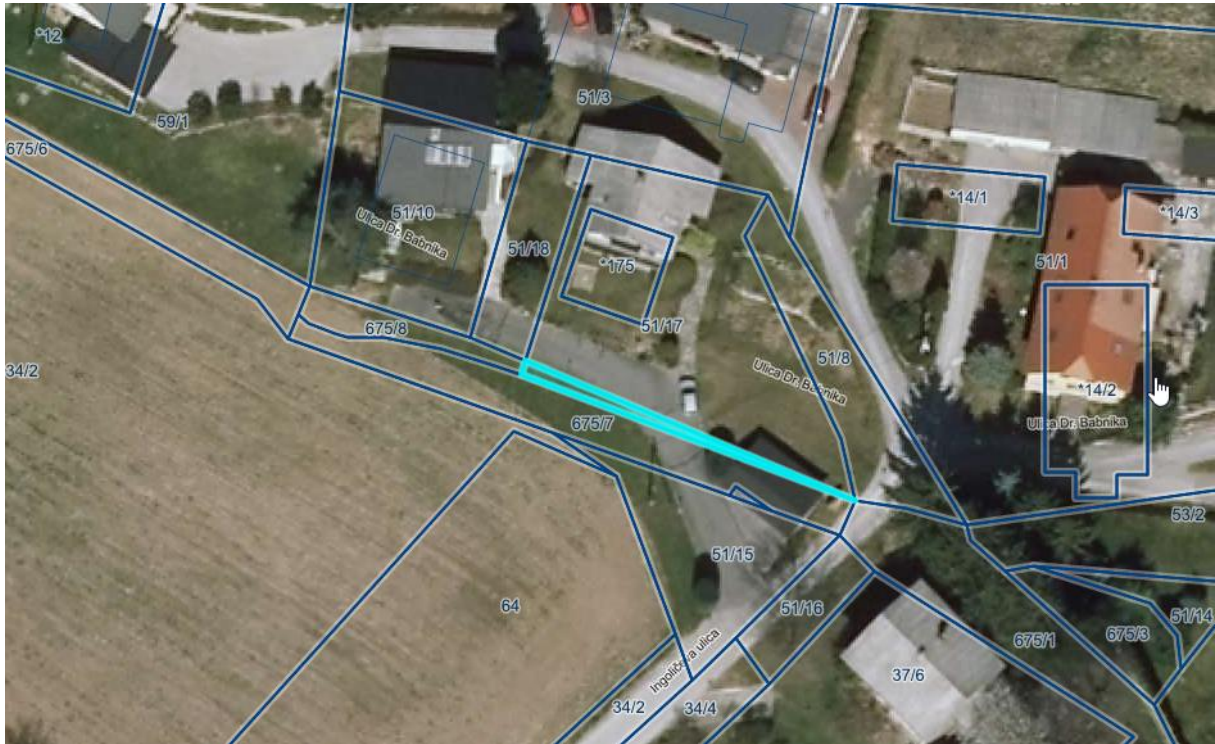
Prikaz ZKP meje (urejene meje) (PISO, november 2021)



- parc. št. 675/8, k.o. 742-Zgornja Polskava, 54 m² (PISO, november 2021)



- parc. št. 675/9, k.o. 742-Zgornja Polskava, 25 m² (PISO, november 2021)



- parc. št. 675/10, k.o. 742-Zgornja Polskava, 2 m² (PISO, november 2021)



Prikaz ZKP meje (urejene meje) (PISO, november 2021)





VRHOVNO SODIŠČE
REPUBLIKE SLOVENIJE

Informacijski sistem eZK

Redni izpis iz zemljiške knjige

čas izdelave izpisa: 17.11.2021 - 16:41:53

Nepremičnina

tip nepremičnine: 1 - zemljiška parcela
vir ID znaka: 1 - zemljiški kataster
ID znak: parcela 741 361/7
katastrska občina 741 BUKOVEC **parcela** 361/7 (ID 7157048)

Plombe:

Z nepremičnino ni povezana nobena zemljiškoknjižna zadeva, o kateri še ni pravnomočno odločeno.

Osnovni pravni položaj nepremičnine:

ID osnovnega položaja: 21786234
vrsta osnovnega položaja: 101 - vknjižena lastninska pravica
delež: 1/1
imetnik:
 1. matična številka: 5884250000
 firma / naziv: OBČINA SLOVENSKA BISTRICA
 naslov: Kolodvorska ulica 010, 2310 Slovenska Bistrica
omejitve: Opozorilo: v primeru več omejitev z istim časom učinkovanja vpisa se vrstni red ugotovi na podlagi dodatnih opisov pri posamezni izvedeni pravici ali zaznambi.

ID omejitve	čas začetka učinkovanja	vrsta
20177077	10.04.2019 08:53:51	609 - zaznamba javnega dobra

Podrobni podatki o izvedenih pravicah in zaznabah:

ID pravice / zaznambe 20177077
čas začetka učinkovanja 10.04.2019 08:53:51
vrsta pravice / zaznambe 609 - zaznamba javnega dobra
glavna nepremičnina: katastrska občina 741 BUKOVEC **parcela** 104/4 (ID 6210807)
podatki o vsebini pravice / zaznambe
 organ, ki vodi postopek OBČINA SLOVENSKA BISTRICA
 opr. št. postopka 478-45/2019
 dodatni opis:
 Vpis zaznambe grajeno javno dobro lokalnega pomena - občinska cesta na pravno osebo: Občina Slovenska Bistrica
zveza - ID osnovnega položaja:
 21786234
pravice / zaznambe pri izvedeni pravici / zaznambi:
 Pri izvedeni pravici / zaznambi ni vpisana nobena pravica ali pravno dejstvo



VRHOVNO SODIŠČE
REPUBLIKE SLOVENIJE

Informacijski sistem eZK

Redni izpis iz zemljiške knjige

čas izdelave izpisa: 17.11.2021 - 16:42:23

Nepremičnina

tip nepremičnine: 1 - zemljiška parcela
vir ID znaka: 1 - zemljiški kataster
ID znak: parcela 755 519/5

katastrska občina 755 SPODNJA LOŽNICA **parcela** 519/5 (ID 7175550)

Plombe:

Z nepremičnino ni povezana nobena zemljiškoknjižna zadeva, o kateri še ni pravnomočno odločeno.

Osnovni pravni položaj nepremičnine:

ID osnovnega položaja: 21901336
vrsta osnovnega položaja: 101 - vknjižena lastninska pravica
delež: 1/1
imetnik:
1. matična številka: 5884250000
firma / naziv: OBČINA SLOVENSKA BISTRICA
naslov: Kolodvorska ulica 010, 2310 Slovenska Bistrica

omejitve: Opozorilo: v primeru več omejitev z istim časom učinkovanja vpisa se vrstni red ugotovi na podlagi dodatnih opisov pri posamezni izvedeni pravici ali zaznambi.

ID omejitve	čas začetka učinkovanja	vrsta
18686993	21.04.2017 09:17:24	609 - zaznamba javnega dobra

Podrobni podatki o izvedenih pravicah in zaznambah:

ID pravice / zaznambe 18686993
čas začetka učinkovanja 21.04.2017 09:17:24
vrsta pravice / zaznambe 609 - zaznamba javnega dobra
glavna nepremičnina: **katastrska občina** 755 SPODNJA LOŽNICA **parcela** 528/4 (ID 244354)
podatki o vsebini pravice / zaznambe
organ, ki vodi postopek OBČINA SLOVENSKA BISTRICA
opr. št. postopka 478-7/2017
dodatni opis:
Zaznamba grajeno javno dobro lokalnega pomena - občinska cesta
zveza - ID osnovnega položaja:
21901336

pravice / zaznambe pri izvedeni pravici / zaznambi:

Pri izvedeni pravici / zaznambi ni vpisana nobena pravica ali pravno dejstvo



VRHOVNO SODIŠČE
REPUBLIKE SLOVENIJE

Informacijski sistem eZK

Redni izpis iz zemljiške knjige

čas izdelave izpisa: 17.11.2021 - 16:42:44

Nepremičnina

tip nepremičnine: 1 - zemljiška parcela
vir ID znaka: 1 - zemljiški kataster
ID znak: parcela 767 1005/21

katastrska občina 767 ŽABLJEK **parcela** 1005/21 (ID 150168)

Plombe:

Z nepremičnino ni povezana nobena zemljiškoknjižna zadeva, o kateri še ni pravnomočno odločeno.

Osnovni pravni položaj nepremičnine:

ID osnovnega položaja: 7093698
vrsta osnovnega položaja: 101 - vknjižena lastninska pravica
delež: 1/1
imetnik:
1. matična številka: 5884250000
firma / naziv: OBČINA SLOVENSKA BISTRICA
naslov: Kolodvorska ulica 010, 2310 Slovenska Bistrica

omejitve: Opozorilo: v primeru več omejitev z istim časom učinkovanja vpisa se vrstni red ugotovi na podlagi dodatnih opisov pri posamezni izvedeni pravici ali zaznambi.

ID omejitve	čas začetka učinkovanja	vrsta
18694785	19.04.2017 12:37:48	609 - zaznamba javnega dobra

Podrobni podatki o izvedenih pravicah in zaznambah:

ID pravice / zaznambe 18694785
čas začetka učinkovanja 19.04.2017 12:37:48
vrsta pravice / zaznambe 609 - zaznamba javnega dobra
glavna nepremičnina: katastrska občina 767 ŽABLJEK parcela 111/60 (ID 4626499)
podatki o vsebini pravice / zaznambe
organ, ki vodi postopek OBČINA SLOVENSKA BISTRICA
opr. št. postopka 478-7/2017
dodatni opis:
Zaznamba grajeno javno dobro lokalnega pomena - občinska cesta
zveza - ID osnovnega položaja:
7093698

pravice / zaznambe pri izvedeni pravici / zaznambi:

Pri izvedeni pravici / zaznambi ni vpisana nobena pravica ali pravno dejstvo



VRHOVNO SODIŠČE
REPUBLIKE SLOVENIJE

Informacijski sistem eZK

Redni izpis iz zemljiške knjige

čas izdelave izpisa: 17.11.2021 - 16:43:03

Nepremičnina

tip nepremičnine: 1 - zemljiška parcela
vir ID znaka: 1 - zemljiški kataster
ID znak: parcela 767 1005/3

katastrska občina 767 ŽABLJEK **parcela** 1005/3 (ID 526640)

Plombe:

Z nepremičnino ni povezana nobena zemljiškoknjižna zadeva, o kateri še ni pravnomočno odločeno.

Osnovni pravni položaj nepremičnine:

ID osnovnega položaja: 6432458
vrsta osnovnega položaja: 101 - vknjižena lastninska pravica
delež: 1/1
imetnik:
1. matična številka: 5884250000
firma / naziv: OBČINA SLOVENSKA BISTRICA
naslov: Kolodvorska ulica 010, 2310 Slovenska Bistrica

omejitve: Opozorilo: v primeru več omejitev z istim časom učinkovanja vpisa se vrstni red ugotovi na podlagi dodatnih opisov pri posamezni izvedeni pravici ali zaznambi.

ID omejitve	čas začetka učinkovanja	vrsta
20797180	03.02.2020 08:43:39	609 - zaznamba javnega dobra

Podrobni podatki o izvedenih pravicah in zaznambah:

ID pravice / zaznambe 20797180
čas začetka učinkovanja 03.02.2020 08:43:39
vrsta pravice / zaznambe 609 - zaznamba javnega dobra
glavna nepremičnina: katastrska občina 767 ŽABLJEK parcela 996/4 (ID 485241)
podatki o vsebini pravice / zaznambe
organ, ki vodi postopek Občina Slovenska Bistrica, Kolodvorska ulica 10, 2310 Slovenska Bistrica
opr. št. postopka 478-45/2019-27
dodatni opis:
Na podlagi odločbe Občina Slovenska Bistrica št. 478-45/2019-27 z dne 17. 12. 2019 se na nepremičninah zaznamuje grajeno javno dobro lokalnega pomena - občinska cesta
zveza - ID osnovnega položaja:

6432458

pravice / zaznambe pri izvedeni pravici / zaznambi:

Pri izvedeni pravici / zaznambi ni vpisana nobena pravica ali pravno dejstvo



VRHOVNO SODIŠČE
REPUBLIKE SLOVENIJE

Informacijski sistem eZK

Redni izpis iz zemljiške knjige

čas izdelave izpisa: 17.11.2021 - 16:43:27

Nepremičnina

tip nepremičnine: 1 - zemljiška parcela
vir ID znaka: 1 - zemljiški kataster
ID znak: parcela 756 805/8

katastrska občina 756 ZGORNJA LOŽNICA **parcela** 805/8 (ID 7034650)

Plombe:

Z nepremičnino ni povezana nobena zemljiškoknjižna zadeva, o kateri še ni pravnomočno odločeno.

Osnovni pravni položaj nepremičnine:

ID osnovnega položaja: 20583542
vrsta osnovnega položaja: 101 - vknjižena lastninska pravica
delež: 1/1
imetnik:
1. matična številka: 5884250000
firma / naziv: OBČINA SLOVENSKA BISTRICA
naslov: Kolodvorska ulica 010, 2310 Slovenska Bistrica

omejitve: Opozorilo: v primeru več omejitev z istim časom učinkovanja vpisa se vrstni red ugotovi na podlagi dodatnih opisov pri posamezni izvedeni pravici ali zaznambi.

ID omejitve	čas začetka učinkovanja	vrsta
20863534	08.05.2020 12:11:43	609 - zaznamba javnega dobra

Podrobni podatki o izvedenih pravicah in zaznambah:

ID pravice / zaznambe 20863534
čas začetka učinkovanja 08.05.2020 12:11:43
vrsta pravice / zaznambe 609 - zaznamba javnega dobra
glavna nepremičnina: **katastrska občina** 738 PREBUKOVJE **parcela** 875/4 (ID 4526471)
podatki o vsebini pravice / zaznambe
organ, ki vodi postopek OBČINA SLOVENSKA BISTRICA
opr. št. postopka 478-45/2019
dodatni opis:
grajeno javno dobro lokalnega pomena - občinska cesta
zveza - ID osnovnega položaja:
20583542

pravice / zaznambe pri izvedeni pravici / zaznambi:

Pri izvedeni pravici / zaznambi ni vpisana nobena pravica ali pravno dejstvo



VRHOVNO SODIŠČE
REPUBLIKE SLOVENIJE

Informacijski sistem eZK

Redni izpis iz zemljiške knjige

čas izdelave izpisa: 17.11.2021 - 16:43:57

Nepremičnina

tip nepremičnine: 1 - zemljiška parcela
vir ID znaka: 1 - zemljiški kataster
ID znak: parcela 765 2039/2

katastrska občina 765 VRHOLE PRI KONJICAH **parcela** 2039/2 (ID 7029972)

Plombe:

Z nepremičnino ni povezana nobena zemljiškoknjižna zadeva, o kateri še ni pravnomočno odločeno.

Osnovni pravni položaj nepremičnine:

ID osnovnega položaja: 20546408
vrsta osnovnega položaja: 101 - vknjižena lastninska pravica
delež: 1/1
imetnik:
1. matična številka: 5884250000
firma / naziv: OBČINA SLOVENSKA BISTRICA
naslov: Kolodvorska ulica 010, 2310 Slovenska Bistrica

omejitve: Opozorilo: v primeru več omejitev z istim časom učinkovanja vpisa se vrstni red ugotovi na podlagi dodatnih opisov pri posamezni izvedeni pravici ali zaznambi.

ID omejitve	čas začetka učinkovanja	vrsta
17214741	21.05.2015 09:54:08	609 - zaznamba javnega dobra
17611934	15.12.2015 08:29:02	415 - vknjižena neprava stvarna služnost
19589326	17.08.2018 15:20:15	415 - vknjižena neprava stvarna služnost

Podrobni podatki o izvedenih pravicah in zaznambah:

ID pravice / zaznambe 17214741
čas začetka učinkovanja 21.05.2015 09:54:08
vrsta pravice / zaznambe 609 - zaznamba javnega dobra
glavna nepremičnina: katastrska občina 766 CIGONCA parcela 500/5 (ID 2704742)
podatki o vsebini pravice / zaznambe
organ, ki vodi postopek odločba
opr. št. postopka 478-12/2015-3
dodatni opis:
Odločba - vpis zaznambe grajenega javnega dobra lokalnega pomena - občinska cesta
zveza - ID osnovnega položaja:
20546408

pravice / zaznambe pri izvedeni pravici / zaznambi:

Pri izvedeni pravici / zaznambi ni vpisana nobena pravica ali pravno dejstvo

ID pravice / zaznambe	17611934
čas začetka učinkovanja	15.12.2015 08:29:02
vrsta pravice / zaznambe	415 - vknjižena neprava stvarna služnost
glavna nepremičnina:	katastrska občina 765 VRHOLE PRI KONJICAH parcela 2039/2 (ID 7029972)
podatki o vsebini pravice / zaznambe	
dodatni opis:	
vknjižbo ustanovitve služnostne pravice, ki obsega naslednja upravičenja:	
- graditev, postavitvev in obratovanje elektronskega komunikacijskega omrežja in pripadajoče infrastrukture;	
- dostop do elektronskega komunikacijskega omrežja in pripadajoče infrastrukture za potrebe njihovega obratovanja in vzdrževanja;	
- odstranjevanje naravnih ovir pri graditvi, postavitvi, obratovanju in vzdrževanju elektronskega komunikacijskega omrežja,	
vse v korist služnostnega upravičenca:	
imetnik:	
1. matična številka:	5014018000
firma / naziv:	TELEKOM SLOVENIJE, d.d.
naslov:	Cigaletova ulica 015, 1000 Ljubljana
zveza - ID osnovnega položaja:	20546408
pravice / zaznambe pri izvedeni pravici / zaznambi:	
<i>Pri izvedeni pravici / zaznambi ni vpisana nobena pravica ali pravno dejstvo</i>	

ID pravice / zaznambe	19589326
čas začetka učinkovanja	17.08.2018 15:20:15
vrsta pravice / zaznambe	415 - vknjižena neprava stvarna služnost
glavna nepremičnina:	katastrska občina 765 VRHOLE PRI KONJICAH parcela 2027/3 (ID 1509749)
podatki o vsebini pravice / zaznambe	
dodatni opis:	
Na podlagi Pogodbe o ustanovitvi služnostne pravice (35019-28/2014), sklenjene dne 06.10.2014, se vknjiži služnostna pravica gradnje, vožnje in hoje ob gradnji in vzdrževanju NN nizkonapetostnega kablovoda iz TP Vrhole 1.	
imetnik:	
1. matična številka:	5231698000
firma / naziv:	ELEKTRO MARIBOR, podjetje za distribucijo električne energije, d.d.
naslov:	Vetrinjska ulica 002, 2000 Maribor
zveza - ID osnovnega položaja:	20546408
pravice / zaznambe pri izvedeni pravici / zaznambi:	
<i>Pri izvedeni pravici / zaznambi ni vpisana nobena pravica ali pravno dejstvo</i>	



VRHOVNO SODIŠČE
REPUBLIKE SLOVENIJE

Informacijski sistem eZK

Redni izpis iz zemljiške knjige

čas izdelave izpisa: 17.11.2021 - 16:44:20

Nepremičnina

tip nepremičnine: 1 - zemljiška parcela
vir ID znaka: 1 - zemljiški kataster
ID znak: parcela 742 675/8

katastrska občina 742 ZGORNJA POLSKAVA **parcela** 675/8 (ID 7204797)

Plombe:

Z nepremičnino ni povezana nobena zemljiškknjižna zadeva, o kateri še ni pravnomočno odločeno.

Osnovni pravni položaj nepremičnine:

ID osnovnega položaja: 22123677
vrsta osnovnega položaja: 101 - vknjižena lastninska pravica
delež: 1/1

imetnik:

1. matična številka: 5884250000
firma / naziv: OBČINA SLOVENSKA BISTRICA
naslov: Kolodvorska ulica 010, 2310 Slovenska Bistrica

omejitve: Opozorilo: v primeru več omejitev z istim časom učinkovanja vpisa se vrstni red ugotovi na podlagi dodatnih opisov pri posamezni izvedeni pravici ali zaznambi.

ID omejitve	čas začetka učinkovanja	vrsta
18706359	25.04.2017 08:52:24	609 - zaznamba javnega dobra

Podrobni podatki o izvedenih pravicah in zaznambah:

ID pravice / zaznambe 18706359
čas začetka učinkovanja 25.04.2017 08:52:24
vrsta pravice / zaznambe 609 - zaznamba javnega dobra
glavna nepremičnina: **katastrska občina** 742 ZGORNJA POLSKAVA **parcela** 348/5 (ID 3298093)
podatki o vsebini pravice / zaznambe
organ, ki vodi postopek OBČINA SLOVENSKA BISTRICA
opr. št. postopka 478-7/2017
dodatni opis:
Zaznamba grajeno javno dobro lokalnega pomena - občinska cesta
zveza - ID osnovnega položaja:
22123677

pravice / zaznambe pri izvedeni pravici / zaznambi:

Pri izvedeni pravici / zaznambi ni vpisana nobena pravica ali pravno dejstvo



VRHOVNO SODIŠČE
REPUBLIKE SLOVENIJE

Informacijski sistem eZK

Redni izpis iz zemljiške knjige

čas izdelave izpisa: 17.11.2021 - 16:23:53

Nepremičnina

tip nepremičnine: 1 - zemljiška parcela
vir ID znaka: 1 - zemljiški kataster
ID znak: parcela 742 675/9

katastrska občina 742 ZGORNJA POLSKAVA **parcela** 675/9 (ID 7204800)

Plombe:

Z nepremičnino ni povezana nobena zemljiškknjižna zadeva, o kateri še ni pravnomočno odločeno.

Osnovni pravni položaj nepremičnine:

ID osnovnega položaja: 22123680
vrsta osnovnega položaja: 101 - vknjižena lastninska pravica
delež: 1/1

imetnik:

- matična številka: 5884250000
firma / naziv: OBČINA SLOVENSKA BISTRICA
naslov: Kolodvorska ulica 010, 2310 Slovenska Bistrica

omejitve: Opozorilo: v primeru več omejitev z istim časom učinkovanja vpisa se vrstni red ugotovi na podlagi dodatnih opisov pri posamezni izvedeni pravici ali zaznambi.

ID omejitve	čas začetka učinkovanja	vrsta
18706359	25.04.2017 08:52:24	609 - zaznamba javnega dobra

Podrobni podatki o izvedenih pravicah in zaznabah:

ID pravice / zaznambe 18706359
čas začetka učinkovanja 25.04.2017 08:52:24
vrsta pravice / zaznambe 609 - zaznamba javnega dobra
glavna nepremičnina: **katastrska občina** 742 ZGORNJA POLSKAVA **parcela** 348/5 (ID 3298093)
podatki o vsebini pravice / zaznambe
organ, ki vodi postopek OBČINA SLOVENSKA BISTRICA
opr. št. postopka 478-7/2017
dodatni opis:
Zaznamba grajeno javno dobro lokalnega pomena - občinska cesta
zveza - ID osnovnega položaja:
22123680

pravice / zaznambe pri izvedeni pravici / zaznambi:

Pri izvedeni pravici / zaznambi ni vpisana nobena pravica ali pravno dejstvo



VRHOVNO SODIŠČE
REPUBLIKE SLOVENIJE

Informacijski sistem eZK

Redni izpis iz zemljiške knjige

čas izdelave izpisa: 17.11.2021 - 16:29:05

Nepremičnina

tip nepremičnine: 1 - zemljiška parcela
vir ID znaka: 1 - zemljiški kataster
ID znak: parcela 742 675/10

katastrska občina 742 ZGORNJA POLSKAVA **parcela** 675/10 (ID 7204798)

Plombe:

Z nepremičnino ni povezana nobena zemljiškoknjižna zadeva, o kateri še ni pravnomočno odločeno.

Osnovni pravni položaj nepremičnine:

ID osnovnega položaja: 22123678
vrsta osnovnega položaja: 101 - vknjižena lastninska pravica
delež: 1/1
imetnik:
1. matična številka: 5884250000
firma / naziv: OBČINA SLOVENSKA BISTRICA
naslov: Kolodvorska ulica 010, 2310 Slovenska Bistrica

omejitve: Opozorilo: v primeru več omejitev z istim časom učinkovanja vpisa se vrstni red ugotovi na podlagi dodatnih opisov pri posamezni izvedeni pravici ali zaznambi.

ID omejitve	čas začetka učinkovanja	vrsta
18706359	25.04.2017 08:52:24	609 - zaznamba javnega dobra

Podrobni podatki o izvedenih pravicah in zaznambah:

ID pravice / zaznambe 18706359
čas začetka učinkovanja 25.04.2017 08:52:24
vrsta pravice / zaznambe 609 - zaznamba javnega dobra
glavna nepremičnina: **katastrska občina** 742 ZGORNJA POLSKAVA **parcela** 348/5 (ID 3298093)
podatki o vsebini pravice / zaznambe
organ, ki vodi postopek OBČINA SLOVENSKA BISTRICA
opr. št. postopka 478-7/2017
dodatni opis:
Zaznamba grajeno javno dobro lokalnega pomena - občinska cesta
zveza - ID osnovnega položaja:
22123678

pravice / zaznambe pri izvedeni pravici / zaznambi:

Pri izvedeni pravici / zaznambi ni vpisana nobena pravica ali pravno dejstvo